

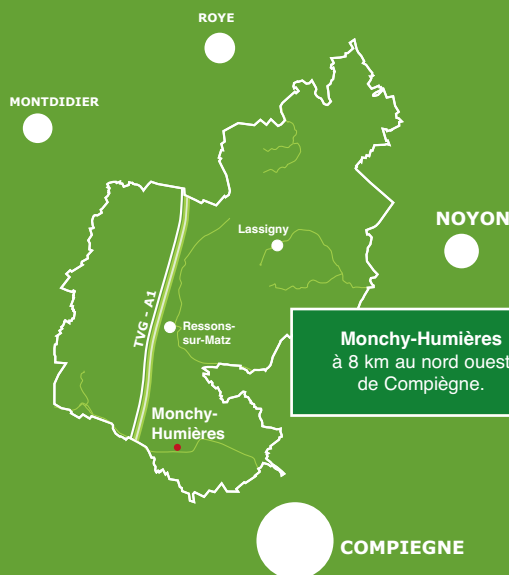
# Circuit du Mont Calvaire

Monchy-Humières - Baugy - Braisnes-sur-Aronde - Antheuil-Portes

Épousant les flancs de la vallée crayeuse de l'Aronde, le circuit du Mont Calvaire vous invite à traverser trois charmants villages. Les panoramas offerts sur les hauteurs des plateaux céréaliers, exposent les richesses architecturales locales.

## Points forts :


- ▶ La chapelle du Mont Calvaire
- ▶ Le lavoir de Monchy-Humières
- ▶ L'église de Monchy
- ▶ Les étangs de Braisnes-sur-Aronde
- ▶ L'église de Braisnes-sur-Aronde
- ▶ Le golf et le château de Monchy



**Monchy-Humières**  
à 8 km au nord ouest de Compiègne.



<b>Destiné</b>		
<b>Parcours</b> Moyen	2h45	10 km
<b>Départ :</b> Cimetière communal de Monchy-Humières		



**La Chapelle du Mont Calvaire**

À DÉCOUVRIR

## Patrimoine

La région, traversée par la vallée de l'Aronde, possède un patrimoine architectural exceptionnel.

Les maisons de Monchy-Humières, Braisnes et Baugy ont été édifiées à partir de « nobles matériaux ».

En effet une grande partie des habitations ont été bâties en moellons calcaires et pierres de taille. La présence de carrières de pierres sur le territoire de Braisnes-sur-Aronde et de Baugy explique l'utilisation prédominante de ces matériaux.

Le château de Monchy-Humières illustre l'exceptionnelle richesse architecturale locale.

Cette demeure seigneuriale bâtie sur une ancienne forteresse est une construction remaniée. Ce château pris par les bourguignons en 1418, reste aujourd'hui d'origine inconnue.

Louis III de Crevant fit construire au XVII<sup>ème</sup> siècle la majeure partie du logis actuel. Mais c'est certainement grâce au Maréchal d'Humières que ce château connut ses heures de gloire. Ce château vit passer deux personnages illustres: le roi Louis XIV et Stendhal.



Le golf et le Château de Monchy-Humières.



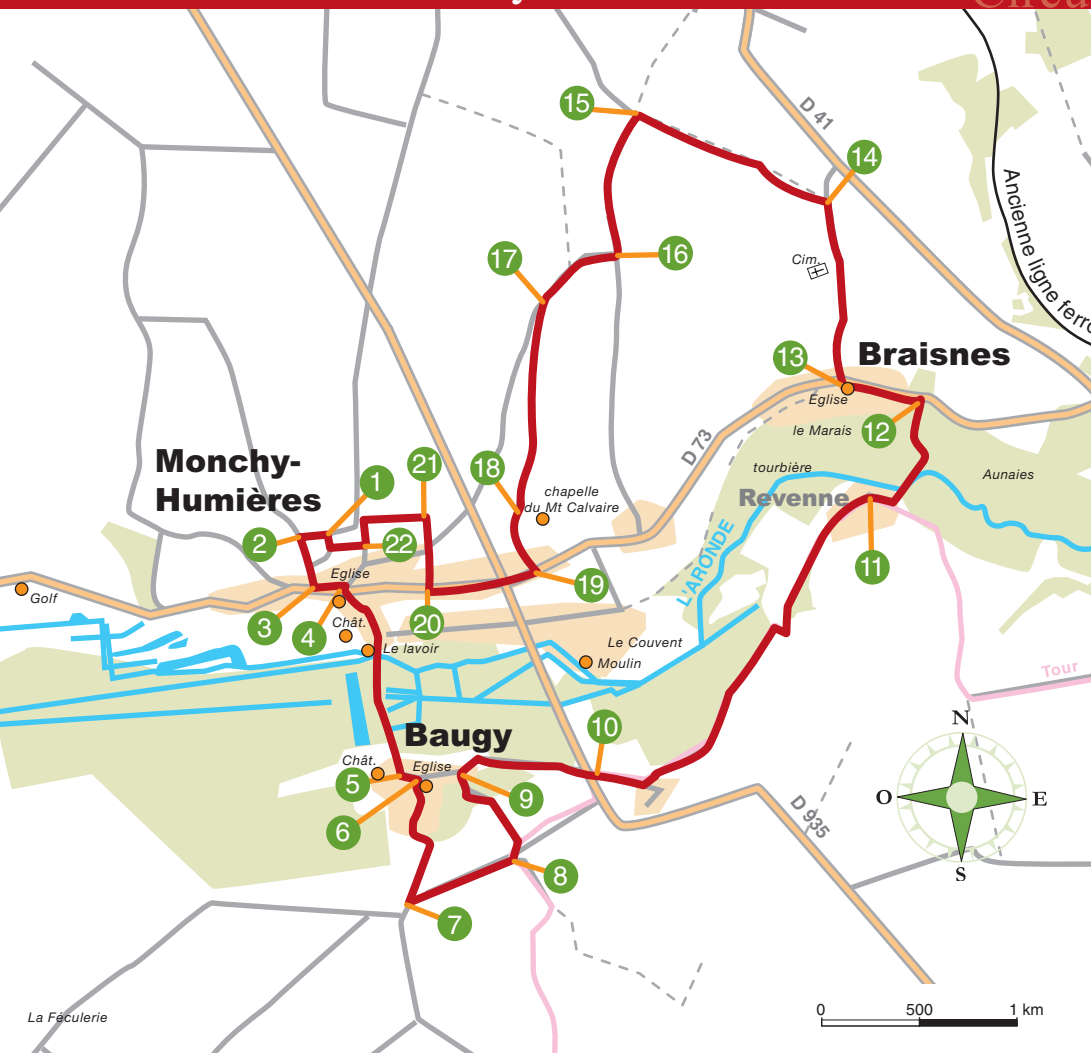
Le lavoir de Monchy-Humières.

Sur les hauteurs de Monchy-Humières, au sommet d'un petit mamelon crayeux, se dresse depuis plus de quatre siècles la Chapelle du Mont Calvaire.

Jadis ce monument était célèbre, on y organisait des pèlerinages. Les mères apportaient les enfants malades et les rachitiques avec l'espoir d'une guérison miraculeuse.

Cet édifice de pierre calcaire, couvert d'ardoises date du XVI<sup>ème</sup> siècle. Il a subi quelques ravages au cours du temps, notamment durant la Grande Guerre.

La chapelle fut entièrement restaurée par la suite.



## ITINÉRAIRE

Départ du **cimetière de Monchy-Humières (1)**. Suivre le sentier qui longe le muret nord du cimetière. Au bout du sentier **(2)**, descendre le talus et tourner à gauche. Cheminer jusqu'à la **D73 (Rue de Gournay) (3)** et bifurquer à gauche. Après les locaux municipaux **(4)** (Mairie École) virer à droite. Suivre la **rue du château** jusqu'au village de **Baugy**. À **Baugy (5)**, emprunter la **rue Saint-Médard**. Au niveau de l'église **(6)**, remonter la rue de droite. Continuer tout droit en direction du **Mont de Baugy**. À l'intersection de la « **Belle Croix** » **(7)**, bifurquer à gauche. Après avoir longé le calvaire, virer à gauche à la prochaine fourche **(8)**. Descendre le long de la route et tourner à droite au croisement de la **rue Saint-Médard (9)**. Traverser ensuite la **D935 (10)**, et suivre le chemin qui conduit au **Hameau de Revennes**. Au niveau du hameau, prendre la petite route **(11)** jusqu'au village de **Braisnes-sur-Aronde**. Arrivé à **Braisnes-sur-Aronde (12)**, tourner à gauche. Face à l'**église de Braisnes-sur-Aronde (13)** remonter la **rue René Legrand**.

Longer le cimetière, puis virer à gauche au prochain croisement **(14)**. Traverser les champs jusqu'au **Bosquet Maillard (15)**. Suivre le chemin de gauche à la lisière du petit bois. Tourner à droite à la prochaine intersection **(16)**. Descendre la voie, puis à 500 mètres bifurquer sur le chemin de gauche **(17)**. Longer le coteau aride pour atteindre la **Chapelle du Mont Calvaire (18)**. Après avoir contemplé ce petit édifice, poursuivre jusqu'à la **D73 (19)**. Au bord de la route départementale, prendre la direction du feu tricolore. Après le tricolore, traverser la **D935** et suivre la **rue Vaubrun** jusqu'au niveau de la **rue des Alouettes (20)**. Remonter la **rue des Alouettes**. Aller tout droit à l'intersection suivante puis 150 mètres plus haut virer sur le chemin de gauche **(21)**. A l'extrémité du chemin descendre le talus et bifurquer à gauche. Après quelques dizaines de mètres, emprunter le sentier de droite au bord d'un pâturage **(22)** pour rejoindre le **cimetière de Monchy-Humières (1)**.

## Charte du randonneur

- ▶ Respectez la nature, évitez les cueillettes abusives et ramassez vos déchets
- ▶ Respectez les autres usagers, les chemins ne sont pas à usage unique
- ▶ Restez sur les chemins et observez la plus grande prudence lors de traversées de route
- ▶ Tenez votre chien en laisse
- ▶ En cas de modification d'itinéraire respectez le balisage qui l'emporte sur le tracé des fiches topoguide

## Recommandation

- ▶ Choisissez un circuit de randonnée en fonction de vos capacités
- ▶ Équipez-vous de chaussures et de vêtements adaptés à la marche
- ▶ Prévoyez provisions et réserve d'eau pour les grands circuits de randonnée

### Balisage

Continuité d'itinéraire



Mauvaise direction



Changement de direction

